



โครงการก่อสร้างถนนคอนกรีตเสริมเหล็ก สายเพื่อการเกษตรถึงเขตติดต่อดำบลคูขาด

รายละเอียดโครงการ

โดย ก่อสร้างถนนคอนกรีตเสริมเหล็ก สายเพื่อการเกษตรถึงเขตติดต่อดำบลคูขาด บ้านโจัด หมู่ที่ 4 ตำบลขามสมบูรณ์ อำเภอดง จังหวัดนครราชสีมา ขนาดผิวจราจร กว้าง 4.00 เมตร ยาว 734 เมตร ทนา 0.15 เมตร หรือมีพื้นที่ผิวจราจรไม่น้อยกว่า 2,936 ตารางเมตร พร้อมป้ายโครงการ จำนวน 1 ป้าย ตามแบบมาตรฐานทางสำหรับ อบต.และ

อบต.ขามสมบูรณ์กำหนด

สถานที่ก่อสร้าง

ถนนคอนกรีตเสริมเหล็ก สายเพื่อการเกษตรถึงเขตติดต่อดำบลคูขาด บ้านโจัด หมู่ที่ 4 ตำบลขามสมบูรณ์
อำเภอดง จังหวัดนครราชสีมา

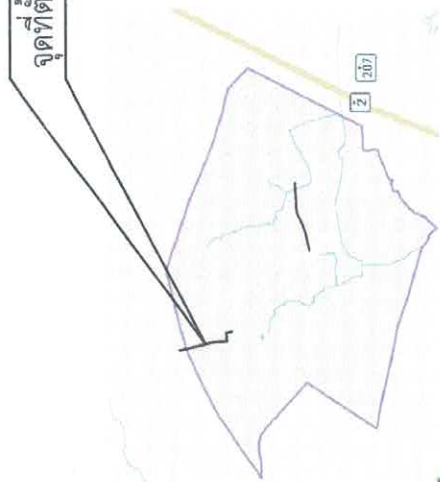
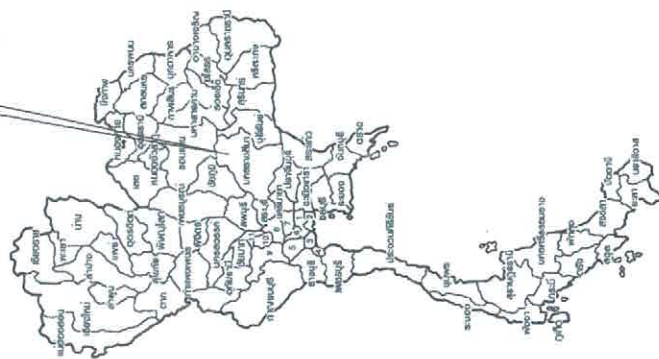
ประเทศไทย

โครงการก่อสร้างถนนคอนกรีตเสริมเหล็ก สายเพื่อการเกษตรถึงเขตติดต่อบ้านเลขที่ 4 ตำบลขามสมบูรณ์ อำเภอดง จังหวัดนครราชสีมา



จังหวัดที่ตั้งโครงการ

จุดที่ตั้งโครงการ




แผนที่แสดงที่ตั้งโครงการ
มาตราส่วน...not to scale

จุดเริ่มต้น จุดสิ้นสุด

5439 I	Lati	Long	Lati	Long
	15.386521	102.389849	15.3392575	102.390815

สัญลักษณ์

- เขตตำบล
- แนวเขตป่าไม้การตามมติคณะรัฐมนตรี
- ทางหลวงชนบทหมายเลข 015
- ถนนลูกรัง
- ทางเดิน



- สถานีอนามัย
- วัด
- โบสถ์คริสต์
- มัสยิด
- ประปาหมู่บ้าน
- ภูเขา เนิน
- หนองบึง (มีน้ำตลอดปี)
- หนองบึง (มีน้ำไม่ตลอดปี)
- สถานที่ราชการ
- โรงเรียน
- วิทยาลัย
- โรงพยาบาล

องค์การบริหารส่วนตำบล ขามสมบูรณ์	
กองช่าง	
แบบเลขที่	
แบบ	โครงการก่อสร้างถนนคอนกรีตเสริมเหล็ก สายเพื่อการเกษตรถึงเขตติดต่อบ้านเลขที่ 4
สถานที่	บ้านโคก หมู่ที่ 4 ต. ขามสมบูรณ์ อ. ดง จ. นครราชสีมา
สำรวจ / เขียนแบบ	105 (นายเอกชัย เจ้ยไธสง) นายช่างโยธาชำนาญงาน
ตรวจ	(นายไฉยมหา คงกั้งแสง) ผู้อำนวยการกองการศึกษา รักษาการแทนผู้อำนวยการกองช่าง
เห็นชอบ พันเอก	205 (บุญสืบ ขอบการ) ปลัดองค์การบริหารส่วนตำบลขามสมบูรณ์
อนุมัติ	(นายเอกชัย ขอบการ) นายกองค์การบริหารส่วนตำบลขามสมบูรณ์
แผนที่	จำนวนแผ่น 1 6



องค์การบริหารส่วนตำบล
ขามสมบูรณ์

กองช่าง

แบบเลขที่

แบบ

โครงการก่อสร้างถนนคอนกรีตเสริมเหล็ก
สายเพื่อการเกษตรถึงเขตติดต่อตำบลคูขาด

สถานที่

บ้านโจด หมู่ที่ 4
ต.ขามสมบูรณ์
อ. ลจ จ. นครราชสีมา

สำรวจ /
เขียนแบบ

(นายเอกชัย เชื้อโง่ง)
นายช่างโยธาชำนาญงาน

ตรวจ

(นายปัญญา ทองกิ่งแสง)
ผู้อำนวยการกองการศึกษา
รักษาการแทนผู้อำนวยการกองช่าง

เห็นชอบ
พันเอก

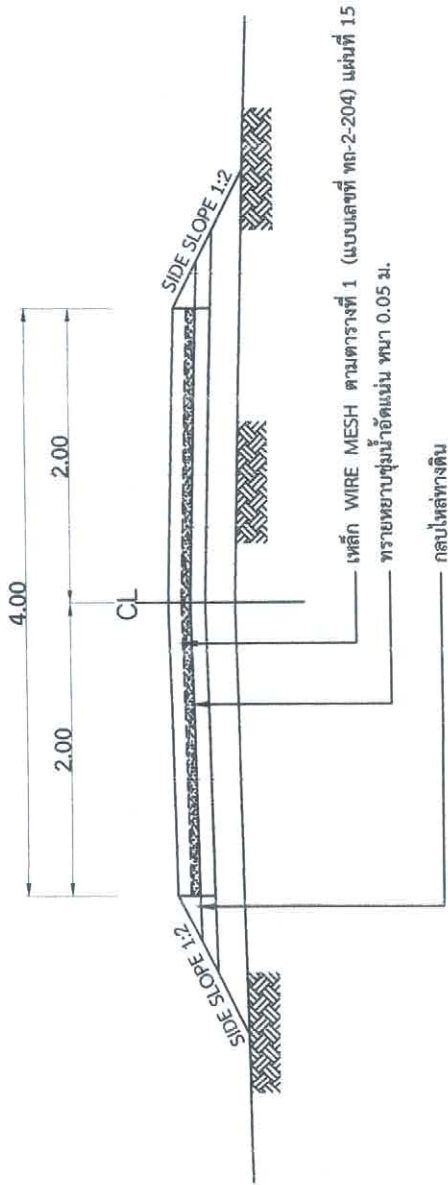
(พันเอก ชอกร)
ปลัดองค์การบริหารส่วนตำบลขามสมบูรณ์

อนุมัติ

(นายทองอาจ ขอสักกลาง)
นายกองค์การบริหารส่วนตำบลขามสมบูรณ์

แผ่นที่ 2

จำนวนแผ่น 6



รูปตัดแสดงรายละเอียดถนนคอนกรีตเสริมเหล็กทั่วไป
SCALE NOT TO SCALE

ปริมาณงาน.

1. โครงการก่อสร้างถนนคอนกรีตเสริมเหล็ก สายเพื่อการเกษตรถึงเขตติดต่อตำบลคูขาด บ้านโจด หมู่ที่ 4 ตำบลขามสมบูรณ์ อำเภอคง จังหวัดนครราชสีมา

ขนาดผิวจราจร กว้าง 4 เมตร ยาว 734 เมตร หน้า 0.15 เมตร หรือมีพื้นที่ผิวจราจรไม่น้อยกว่า 2,936 ตารางเมตร

ติดตั้งป้ายประชาสัมพันธ์โครงการ จำนวน 1 ป้าย

2. แนวที่ทำการก่อสร้างตามแนวนเดิม.

ขั้นตอนการก่อสร้าง ถนนคอนกรีตเสริมเหล็ก

1. ให้ทำการปรับพื้นที่ทาง
2. ลงทรายหยาบอัดแน่นหนา 0.05 เมตร
3. หล่อผิวจราจรคอนกรีตหนา 0.15 เมตร
4. บ่มคอนกรีต ต้องบ่มอยู่เสมอไม่น้อยกว่า 7 วัน
5. กลับดินแต่งไหล่ทาง เก็บทำความสะอาดให้เรียบร้อย

หมายเหตุ ยกเลิกแบบรูปตัดแสดงรายละเอียดถนนคอนกรีตเสริมเหล็กแบบ ทด-2-204 แผ่นที่ 15 ให้ใช้แบบรูปตัดแสดงรายละเอียดถนนคอนกรีตเสริมเหล็ก องค์การบริหารส่วน
ตำบลขามสมบูรณ์















สถานที่ก่อสร้าง

แผนที่โดยสังเขป



ឥទ្ធិពល

- [illegible]

- | | | | |
|---|---|---|-------------------------|
|  |  |  | กุ่ม ถั่ว |
|  |  |  | สนมสำราญ |
| |  |  | โกลีเยน |
| |  |  | พริกขี้หนู |
| | |  | พริกขี้หนู (พริกขี้หนู) |
| | |  | พริกขี้หนู (พริกขี้หนู) |

- | | |
|---|----------------|
| ☹ | สถานะอารมณ์ |
| 🏠 | บ้าน |
| + | ไปเจอเด็กพิเศษ |
| 👧 | น้องพิเศษ |
| 🏠 | ไปมาอยู่บ้าน |

แผนที่โดยสังเขปแสดงที่ตั้ง โครงการก่อสร้างถนนคอนกรีตเสริมเหล็ก
สายเพื่อการเกษตรถึงเขตติดต่อตำบลขาด

สถานที่ดำเนินการ บ้านโจด หมู่ที่ 4

ดร.ชาวมสมบูรณ์ อ.คง จังหวัดนครราชสีมา

4. กัลยาณมิตร 2

องค์การบริหารส่วนตำบล
ขามสมบูรณ์

ซึ่ง

แบบเลขที่

นาง

โครงการก่อสร้างถนนคอนกรีตเสริมเหล็ก
สายเพื่อการเกษตรถึงเขตติดต่อตำบลคูซาด

สถานที่

บ้านโจด หมู่ที่ 4
ต.สามสมบูรณ์
อ.คง จ. นครราชสีมา

สำรวจ /
ศึกษาแบบ

(นายเอกชัย เจ้ยไธสง)
นายช่างโยธาชำนาญงาน

১৫৫৭

(นายปัญญา ทองกิ่งแดง)
ผู้อำนวยการกองการศึกษา
ผู้ช่วยการแพทย์ผู้อำนวยการ

เห็นชอบ

(บุญสืบ ชอบการ)

รู้ต้องการบริหารส่วนตำบลสามสมบุญ

๔๗๓

(นายองอาจ ขอศรีกลาง)

3
 3

6. หน้าที่ของ...



แผนผังแสดงสถานที่ โครงการก่อสร้าง รางถนนคอนกรีตเสริมเหล็ก สายเพื่อการเกษตรถึงเขตติดต่อตำบลคูขาด
บ้านโจด หมู่ที่ 4 ตำบลขามสมบูรณ์ อำเภอดง จังหวัดนครราชสีมา

แผนผังแสดงสถานที่

ทางหลวงแผ่นดิน สาย เมืองดง - บ้านวัด

พิกัด 15.386229 , 102.389835

จุดเริ่มต้นโครงการ Sta 0+000 m.

0 + 000
0 + 100
0 + 200
0 + 300
0 + 400
0 + 500
0 + 600
0 + 700
0 + 734

พิกัด 15.386521 , 102.389849

จุดสิ้นสุดโครงการ Sta 0+734 m.



ผังบริเวณ
ไม่มีมาตราส่วน



องค์การบริหารส่วนตำบล
ขามสมบูรณ์

กองช่าง

แบบเลขที่

แบบ

โครงการก่อสร้างถนนคอนกรีตเสริมเหล็ก
สายเพื่อการเกษตรถึงเขตติดต่อตำบลคูขาด

สถานที่

บ้านโจด หมู่ที่ 4
ต.ขามสมบูรณ์
อ.ดง จ.นครราชสีมา

สำรวจ /
เขียนแบบ

(นายเอกชัย เกียรติสง)
นายช่างโยธาชำนาญงาน

ตรวจ

(นายปัญญา ทองกิ่งแดง)
ผู้อำนวยการกองการศึกษา
รักษาการแทนผู้อำนวยการกองช่าง

เห็นชอบ
พันจ่าเอก

(นายสุริย ขอบการ)

ปลัดองค์การบริหารส่วนตำบลขามสมบูรณ์

อนุมัติ

(นายทองอาจ ขอดศรีกลาง)

นายกองค์การบริหารส่วนตำบลขามสมบูรณ์

แผ่นที่

4

จำนวนแผ่น

6

1. 2. 3. 4. 5. 6. 7. 8. 9. 10. 11. 12. 13. 14. 15. 16. 17. 18. 19. 20. 21. 22. 23. 24. 25. 26. 27. 28. 29. 30. 31. 32. 33. 34. 35. 36. 37. 38. 39. 40. 41. 42. 43. 44. 45. 46. 47. 48. 49. 50. 51. 52. 53. 54. 55. 56. 57. 58. 59. 60. 61. 62. 63. 64. 65. 66. 67. 68. 69. 70. 71. 72. 73. 74. 75. 76. 77. 78. 79. 80. 81. 82. 83. 84. 85. 86. 87. 88. 89. 90. 91. 92. 93. 94. 95. 96. 97. 98. 99. 100.



องค์การบริหารส่วนตำบล
ขามสมบูรณ์

กองช่าง

แบบเลขที่

แบบ

โครงการก่อสร้างถนนคอนกรีตเสริมเหล็ก
สายเพื่อการเกษตรถึงเขตติดต่อตำบลคูซอด

สถานที่

บ้านโจด หมู่ที่ 4
ต.ขามสมบูรณ์

อ. คง จ. นครราชสีมา

สำรวจ /
เขียนแบบ

105

(นานเอกชัย เอี่ยมเรียง)
นายช่างโยธาชำนาญงาน

ตรวจ

(นานปัญญา คงกิ่งแดง)
ผู้อำนวยการกองการศึกษา

รักษาการแทนผู้อำนวยการกองช่าง

เห็นชอบ
พันเอก

105

(บุญสืบ ขอบการ)

ปลัดองค์การบริหารส่วนตำบลขามสมบูรณ์

อนุมัติ

(นายทอง ขอสักการ)
นายกองค์การบริหารส่วนตำบลขามสมบูรณ์

แผ่นที่

6

จำนวนแผ่น

6

ป้ายโครงการ

องค์การบริหารส่วนตำบลขามสมบูรณ์
อำเภอคง จังหวัดนครราชสีมา โทร 0864559512

โครงการ
บริเวณงานก่อสร้าง
ผู้รับจ้าง ที่อยู่ โทร
สัญญาเลขที่ เริ่มสัญญา สัญญาสัญญา ระยะเวลาก่อสร้าง วัน
วงเงินงบประมาณ บาท (..... ไม่คิดเงินก่อสร้าง ปี
ผู้ควบคุมงาน ตำแหน่ง โทร
เจ้าหน้าที่ที่รับผิดชอบการก่อสร้าง นาย โทร
ระยะเวลาการรับประกันความชำรุดบกพร่อง ปี เริ่มนับ ถึง
งานก่อสร้างรายละเอียดด้วยเงินก่อสร้าง

ป้ายประชาสัมพันธ์โครงการ

องค์การบริหารส่วนตำบลขามสมบูรณ์
อำเภอคง จังหวัดนครราชสีมา โทร 0864559512

โครงการ
บริเวณงานก่อสร้าง
ผู้รับจ้าง ที่อยู่ โทร
สัญญาเลขที่ เริ่มสัญญา สัญญาสัญญา ระยะเวลาก่อสร้าง วัน
วงเงินงบประมาณ บาท ราคางาน ค่าก่อสร้างในสัญญา โทร
ชื่อกรรมการตรวจการจ้างและผู้ควบคุมงาน โทร
สำนักงานเทศบาล โทร โทรสาร
เจ้าหน้าที่ที่รับผิดชอบการก่อสร้าง นาย โทร
กำลังก่อสร้างด้วยเงินภาษีอากรของประชาชน

ป้ายโครงการ

- วัดที่ตั้งทำถนนป้ายโครงการให้ใช้เหล็กแผ่น ขนาด ไม่น้อยกว่า 1.20x2.40 ม.
- เสว, พื้นป้ายหาสีเยวทั้ง 2 ด้าน ใช้สีน้ำมัน ตัวหนังสือสีขาวขนาดความเหมาะสมข้อความให้เขียนตามแบบกำหนด

- ป้ายโครงการให้ติดตั้งไว้ ณ จุดเริ่มต้น งานก่อสร้าง จำนวน 1 จุด สามารถมองเห็นได้ชัดเจน

- ป้ายโครงการต้องมีสภาพคงทนตลอดระยะเวลาหลังก่อสร้างเสร็จ ไม่น้อยกว่า 2 ปี

ป้ายประชาสัมพันธ์โครงการ

- วัดที่ตั้งทำถนนป้ายประชาสัมพันธ์ให้ใช้วัสด หรือไม้อัด ขนาด ไม่น้อยกว่า 1.20x2.40 ม.
- พื้นป้ายหาสีเยว ตัวหนังสือสีขาวขนาดตัวหนังสือกำหนดความเหมาะสม
- ป้ายประชาสัมพันธ์ให้ติดตั้งไว้ ณ จุดเริ่มต้น หรือจุดสิ้นสุดงานก่อสร้าง จำนวน 1 จุด
- ป้ายประชาสัมพันธ์ต้องมีสภาพคงทนตลอดระยะเวลาหลังก่อสร้างเสร็จ

ขยายป้ายโครงการ

ป้ายโครงการ

SCALE NOT TO SCALE

